Regional Development Agency

Podpora rozvoje česko-polské spolupráce

Vítáme Vás

Projekt je spolufinancován z prostředků ERDF prostřednictvím Euroregionu Glacensis.

EVROPSKÁ UNIE
EVROPSKÝ FOND PRO REGIONÁLNÍ ROZVOJ
PŘEKRAČUJEME HRANICE

Cíl 3/Cel 3
2007_2013

www.rda-rk.cz

Regional Development Agency

Podpora rozvoje česko-polské spolupráce

Polská republika

aneb srovnání s Českou republikou

Podpora rozvoje česko-polské spolupráce

Regional Development Agency

Polská republika *Rzeczpospolita Polska*	
vlajka	znak
Hymna: *Mazurek Dąbrowskiego*	
Geografie	
Hlavní město:	Varšava (*Warszawa*)
Rozloha:	312 679 km² (69. na světě) z toho 2,6 % vodní plochy
Nejvyšší bod:	Rysy (2499,2 m n. m.)

Česká republika	
vlajka	znak
Hymna: *Kde domov můj*	
Geografie	
Hlavní město:	Praha
Rozloha:	78 867[1] km² (113. na světě) z toho 2 % vodní plochy
Nejvyšší bod:	Sněžka (1603 m n. m.)

Podpora rozvoje česko-polské spolupráce

Regional Development Agency

Časové pásmo:	+1
Poloha:	52° 0′ s. š., 19° 0′ v. d.
Obyvatelstvo	
Počet obyvatel:	38 511 824 (census 2011)[1] (31. na světě, 2007)
Hustota zalidnění:	123 ob. / km² (83. na světě)
HDI:	▲ 0,821 (b. vysoký) (39. na světě, 2012)
Jazyk:	polština (úřední jazyk), němčina, běloruština, kašubština, litevština (pomocné úřední jazyky)
Národnostní složení:	Poláci: 94,8%, Slezané: 2,2%, ostatní 3,0%
Náboženství:	katolické 89%, ostatní: 11%

Časové pásmo:	+1 +2 (letní čas)
Poloha:	50° 0′ s. š., 16° 0′ v. d.
Obyvatelstvo	
Počet obyvatel:	10 512 419[2][3] (78. na světě, 31. prosinec 2013)
Hustota zalidnění:	133 ob. / km² (82. na světě)
HDI:	▲ 0,873 [4][pozn. 1] (velmi vysoký) (28. na světě, 2013)
Jazyk:	čeština slovenština (částečně úřední na celém území; jazyk uznané tradiční národnostní menšiny),[pozn. 2] polština (částečně úřední na části území; jazyk uznané tradiční národnostní menšiny) bulharština, chorvatština, maďarština, němčina, romština, rusínština, ruština, řečtina, srbština, ukrajinština (jazyky uznaných tradičních národnostních menšin)[pozn. 3]
Náboženství:	bez vyznání 34,2 %, deklarující nějakou víru či vyznání 20,6 %, (z toho římsko-katolické 10,3 %, různá jiná vyznání a víry 10,3 %), bez údajů 45,2 %

Podpora rozvoje česko-polské spolupráce

Regional Development Agency

Státní útvar	
Státní zřízení:	parlamentní republika
Vznik:	11. listopadu 1918 (obnovení) (sjednocením částí území zabraných Ruskem, Německem a Rakouskem koncem 18. století)
Prezident:	Bronisław Komorowski (od 2010)
Předseda vlády:	Donald Tusk (od 2007)
Měna:	Złoty (PLN)
HDP/obyv. (PPP):	21 214 USD
Mezinárodní identifikace	
ISO 3166-1:	616 POL PL
MPZ:	PL
Telefonní předvolba:	+48
Národní TLD:	.pl

Státní útvar	
Státní zřízení:	parlamentní republika
Vznik:	1. ledna 1969 (federalizace ČSSR) 6. března 1990 (název) 1. ledna 1993 (zánik ČSFR) (ustavena československým ústavním zákonem 143/1968 Sb.)
Prezident:	Miloš Zeman
Předseda vlády:	Bohuslav Sobotka
Měna:	koruna česká (CZK)
HDP/obyv. (PPP):	26 590 [8] USD (37. na světě, 2012)
Mezinárodní identifikace	
ISO 3166-1:	203 CZE CZ
MPZ:	CZ
Telefonní předvolba:	+420
Národní TLD:	.cz

GEOGRAFIE - PL

- 9. největší země Evropy
- celková délka hranic činí 3511 km, na jihu s Českem (796 km)
- pokryta rozsáhlými nížinami a rovinami Polské nížiny (3/4 území do 200 m n. m.)
- Severní Polsko - Pomořanská i Mazurská jezerní plošina
- Středovýchodní a jihovýchodní Polsko - Malopolská vrchovina a Lublinská vrchovina Jih Polska - příhraniční pás prvohorních horských masivů Sudety
- Třetihorní Karpaty - pohoří Vysokých a Nízkých Beskyd, Tatry a Bukovské vrchy
- velmi hustá říční síť
- největší splavné řeky: Visla a Odra odvádějí vodu asi z 90 % území Polska do Baltského moře (hodně jezer, přehradních nádrží).

- Tatry – vysoko položená jezera (plesa) ledovcového původu (2 500 m n.m.)

GEOGRAFIE - ČR

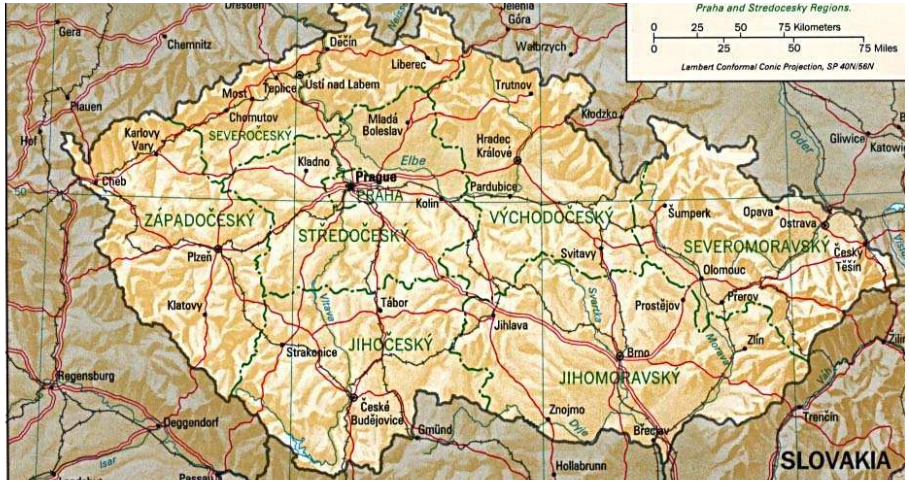

- délka hranic činí 2 290,4 km na severu s Polskem (796 km)
- horské dvě soustavy – západní, střední část ČR – Česká vysočina – pahorkatiny až vrchoviny (Šumava, Český les, Krušné hory, Jizerské hory, Krkonoše, Orlické hory, Králický Sněžník, Jeseníky), východní část - Západní Karpaty (Beskydy), 2% tvoří vodní plochy
- 67% plochy do 500m n.m, 32% plochy 500-1000m n.m., nad 1000m n.m. 1,05% střední 430m n.m., nejniž. Labe na odtoku ze země u Hřenska 115m n.m.
- prochází evropské rozvodí oddělující úmoří Severního, Baltského a Černého moře, hlavní říční osy: Labe (370 km) s Vltavou (433 km), na Moravě řeka Morava (246 km) s Dyjí (306 km) a ve Slezsku Odra (135 km) s Opavou (131 km)

Mezi chráněná území patří:
národní parky (NP)
chráněné krajinné oblasti (CHKO)
národní přírodní rezervace (NPR)
přírodní rezervace (PR)
národní přírodní památky (NPP)
přírodní památky (PP)

DÉLKA STÁTNÍ HRANICE – Česká republika s POLSKEM

Kraj	Délka hranice s Polskem
Liberecký	133,5 km
Královéhradecký	215,4 km
Pardubický	33,1 km
Olomoucký	118,9 km
Moravskoslezský	295,1 km
Celková délka státní hranice s Polskem	796 km

Podpora rozvoje česko-polské spolupráce

OBYVATELSTVO, ETNICKÉ SLOŽENÍ, NÁBOŽENSTVÍ - PL

- Druhá světová válka drasticky omezila etnickou pestrost předválečného Polska. Po 1. světové válce tvořili Poláci 68,5% populace, nyní je to zhruba **98,7%.** Byl to výsledek deportací a dalších genocid za 2. světové války.
- v posledních letech velký pokles porodnosti, katolický stát, obnovení zákazu potratů

Etnické složení

- **Poláci 94,8 %**
- Slezané 2,2 %
- Kašubové 0,6 %
- Němci 0,4 %
- Ukrajinci 0,1 %
- Bělorusové 0,1 %
- ostatní a nezjištěno 1,8 %

Polsko je jedna z nejkatoličtějších evropských zemí.
Římskokatolická církev - 95 % obyvatel
Pravoslaví - 1,3 %
Protestanti - 0,4 %
Svědkové Jehovovi - 0,3 %
Řečtí katolíci - 0,2 %

NEJVĚTŠÍ MĚSTA PODLE POČTU OBYVATEL – PL

	Město	Polský název	Vojvodství	Počet obyvatel (2007)
1.	Varšava	Warszawa	Mazovské	1 702 139
2.	Krakov	Kraków	Malopolské	754 624
3.	Lodž	Łódź	Lodžské	747 152
4.	Vratislav	Wrocław	Dolnoslezské	634 630
5.	Poznaň	Poznań	Velkopolské	564 951
6.	Gdańsk	Gdańsk	Pomořské	456 658
7.	Štětín	Szczecin	Západopomořanské	409 068
8.	Bydhošť	Bydgoszcz	Kujavsko-pomořské	363 468
9.	Lublin	Lublin	Lublinské	353 483
10.	Katovice	Katowice	Slezské	314 500
11.	Bělostok	Białystok	Podleské	294 830
12.	Gdyně	Gdynia	Pomořské	251 844
13.	Čenstochová	Częstochowa	Slezské	245 030
14.	Radom	Radom	Mazovské	225 810
15.	Sosnovec	Sosnowiec	Slezské	224 244
16.	Toruň	Toruń	Kujavsko-pomořské	207 190
17.	Kielce	Kielce	Svatokřížské	207 188
18.	Gliwice	Gliwice	Slezské	198 499
19.	Zabrze	Zabrze	Slezské	190 110
20.	Bytom	Bytom	Slezské	186 540

Varšava – centrum města

Krakov – *Sukiennice*

Gdańsk

OBYVATELSTVO, ETNICKÉ SLOŽENÍ, NÁBOŽENSTVÍ - ČR

Etnografické skupiny se liší kulturními rysy a dialektem:
Chodové, Plzeňáci, Blaťáci a Doudlebové, na Moravě Horáci, Hanáci, Moravští Chorvati, Moravští Slováci, Podlužáci, Valaši, Laši a ve Slezsku např. Goralé, dále Romové.

Etnické složení:

- **Češi 96 %**
- Slováci 1,4 %
- Ukrajinci 0,5 %
- Poláci 0,4 %
- Vietnamci 0,3 %
- Němci 0,2 %
- Rusáci 0,2 %
- Maďarci 0,1%

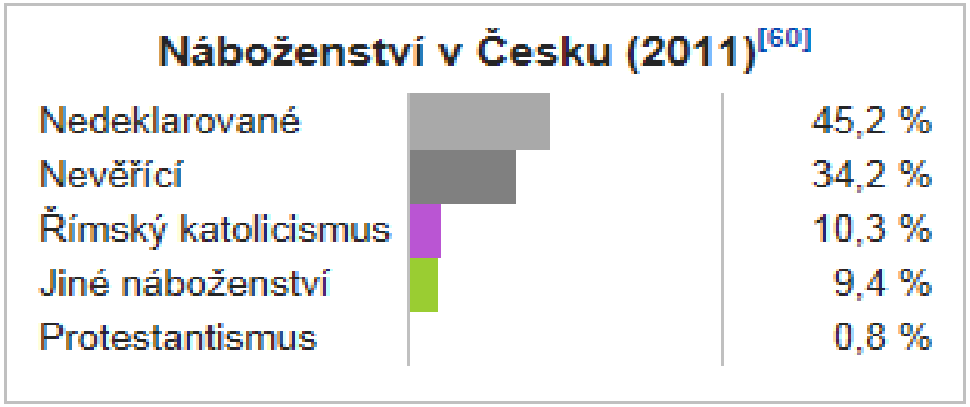

- Celkově se v Česku v roce 2011 snížil počet cizinců oproti minulému roku o přibližně 8.000 osob na současných 416.700 (4%).

Podpora rozvoje česko-polské spolupráce

Regional Development Agency

NEJVĚTŠÍ MĚSTA PODLE POČTU OBYVATEL – ČR

Praha

Brno

Ostrava

Pořadí	Město	Kraj	Počet obyvatel[50][51][52]	Počet obyvatel v metropolitní oblasti
1.	Praha	Hlavní město Praha	1 243 201	2 300 000
2.	Brno	Jihomoravský kraj	377 508	729 510
3.	Ostrava	Moravskoslezský kraj	295 653	1 164 328
4.	Plzeň	Plzeňský kraj	168 034	380 000
5.	Liberec	Liberecký kraj	102 301	270 000
6.	Olomouc	Olomoucký kraj	99 489	480 000[53]
7.	Ústí nad Labem	Ústecký kraj	93 523	-
8.	České Budějovice	Jihočeský kraj	93 253	190 000[54]
9.	Hradec Králové	Královéhradecký kraj	92 904	-
10.	Pardubice	Pardubický kraj	89 432	-
11.	Havířov	Moravskoslezský kraj	76 109	-
12.	Zlín	Zlínský kraj	75 278	450 000
13.	Kladno	Středočeský kraj	68 519	-
14.	Most	Ústecký kraj	67 332	95 316
15.	Opava	Moravskoslezský kraj	57 931	-
16.	Frýdek-Místek	Moravskoslezský kraj	57 135	-
17.	Karviná	Moravskoslezský kraj	56 848	-
18.	Jihlava	Kraj Vysočina	50 510	-
19.	Děčín	Ústecký kraj	50 104	-
20.	Teplice	Ústecký kraj	50 024	-

Plzeň

Liberec

Olomouc

POLITICKÝ SYSTÉM - PL

- zastupitelská demokracie, parlamentní republika
- prezident = hlava státu
- premiér = hlava vlády vícestranického systému
- polský parlament = Národní shromáždění
- parlament od roku 1989 opět dvoukomorový
  - dolní komora tvoří Sejm (460 poslanců)
  - hodní komora tvoří Senát (100 senátorů)

Sejm vyslovuje vládě důvěru.

POLITICKÝ SYSTÉM - ČR

- zastupitelská demokracie, parlamentní republika
- vláda = vrcholný orgán výkonné moci
- vláda je odpovědná Poslanecké sněmovně
- prezident = hlava státu
- prezident jmenuje se souhlasem Senátu soudce Ústavního soudu
- prezident může za určitých podmínek rozpustit Poslaneckou sněmovnu a vetovat zákony
- prezident jmenuje předsedu vlády, další členy jmenuje na jeho návrh
- český parlament je dvoukomorový
  - poslanecká sněmovna (200 poslanců)
  - senát (81 senátorů)
- Centrální banka = Česká národní banka



EKONOMIKA

Statistické okénko zobrazuje důležité makroekonomické ukazatele všech **28 členských zemí Evropské unie.**

- růst HDP, HDP per capita k průměru EU v PPS
- fiskální stabilita (salda veřejných rozpočtů k HDP a veřejného dluhu k HDP)
- cenová hladina k průměru EU a saldo běžného účtu k HDP
- ukazatele i za celou EU

Zdrojem dat je Eurostat a Evropská komise.

Podpora rozvoje česko-polské spolupráce

Regional Development Agency

Klíčové ekonomické ukazatele

	Růst HDP				HDP v PPS per capita k ø EU				Cenová hladina k ø EU			
v %	2010	2011	2012	2013	2009	2010	2011	2012	2009	2010	2011	2012
Belgie	2,3	1,8	-0,1	0,2	117,4	120,1	119,6	119,6	112,3	110,2	109,6	108,6
Německo	4,0	3,3	0,7	0,4	114,3	119,1	122,3	122,8	107,0	103,5	102,0	101,1
Estonsko	2,6	9,6	3,9	0,8	63,6	63,8	69,0	71,2	77,3	74,8	75,9	76,9
Irsko	-1,1	2,2	0,2	0,3	127,9	127,9	128,1	128,3	125,6	118,1	118,7	117,0
Řecko	-4,9	-7,1	-7,0	-3,9	94,7	88,5	80,9	76,3	95,0	94,5	94,5	92,1
Španělsko	-0,2	0,1	-1,6	-1,2	103,0	99,0	96,0	95,0	97,7	96,6	96,9	94,9
Francie	1,7	2,0	0,0	0,2	108,7	108,8	108,6	108,4	112,2	110,1	109,7	108,1
Itálie	1,7	0,4	-2,4	-1,9	103,6	102,5	101,3	100,2	104,8	101,2	102,9	102,5
Kypr	1,3	0,4	-2,4	-5,4	99,8	96,6	93,4	91,3	89,8	88,7	88,7	87,4
Lotyšsko	-1,3	5,3	5,2	4,1	53,9	55,1	59,7	64,1	76,0	70,0	71,2	71,6
Lucembursko	3,1	1,9	-0,2	2,1	251,8	261,7	265,2	262,6	121,5	122,3	123,3	122,1
Malta	4,1	1,6	0,6	2,4	84,2	86,8	85,9	85,7	78,0	77,4	78,4	77,8
Nizozemsko	1,5	0,9	-1,2	-0,8	131,8	129,6	129,0	127,3	107,9	107,8	108,4	107,6
Rakousko	1,8	2,8	0,9	0,3	125,5	126,3	128,5	129,6	107,9	105,1	106,7	105,5
Portugalsko	1,9	-1,3	-3,2	-1,4	80,0	80,1	76,8	76,8	89,2	87,4	87,8	85,9
Slovinsko	1,3	0,7	-2,5	-1,1	86,1	84,2	84,2	83,6	87,9	86,1	84,9	82,9
Slovensko	4,4	3,0	1,8	0,9	72,5	74,1	75,2	75,9	73,2	70,3	70,7	70,4
Finsko	3,4	2,8	-1,0	-1,4	114,3	114,0	115,5	115,0	124,0	121,7	122,2	121,7
Bulharsko	0,4	1,8	0,6	0,9	43,8	44,1	46,4	47,4	51,3	50,0	48,8	48,3
ČR	2,5	1,8	-1,0	-0,9	82,4	80,5	80,9	80,8	73,1	74,6	75,6	72,2
Dánsko	1,4	1,1	-0,4	0,4	123,1	127,6	125,1	125,6	143,0	140,4	142,6	140,5
Chorvatsko	-2,3	-0,2	-1,9	-1,0	47,0	50,0	52,0	56,0	76,3	75,2	73,0	69,9
Litva	1,6	6,0	3,7	3,3	57,7	61,7	67,2	71,3	67,0	63,6	64,5	63,9
Maďarsko	1,1	1,6	-1,7	1,1	65,1	65,9	67,0	66,5	63,2	63,0	61,5	60,3
Polsko	3,9	4,5	1,9	1,6	60,3	62,8	64,9	66,8	58,1	60,4	58,6	56,7
Rumunsko	-1,1	2,2	0,7	3,5	49,5	50,5	51,1	52,8	57,5	57,4	58,8	55,4
Švédsko	6,6	2,9	0,9	1,5	119,8	123,3	124,9	126,9	107,6	119,7	125,7	128,6
UK	1,7	1,1	0,3	1,9	111,8	107,6	104,9	104,7	96,8	107,8	108,7	116,5
EU	2,0	1,7	-0,4	0,1	100,0	100,0	100,0	100,0	100,0	100,0	100,0	100,0

Podpora rozvoje česko-polské spolupráce

	Saldo veř.rozpočtů k HDP				Veřejný dluh k HDP				Saldo běžného účtu k HDP			
v %	2010	2011	2012	2013	2010	2011	2012	1H-13	2010	2011	2012	2013
Belgie	-3,7	-3,7	-4,0	-2,7	95,5	97,8	99,6	101,4	0,3	0,4	1,8	2,7
Německo	-4,2	-0,8	0,1	-0,1	16,2	16,3	18,5	17,9	2,6	0,5	-0,2	0,1
Estonsko	0,2	1,1	-0,2	-0,4	37,8	40,8	45,8	48,3	6,4	6,3	7,0	7,0
Irsko	-30,6	-13,1	-8,2	-7,2	42,7	46,4	45,8	45,0	3,5	0,3	-2,8	-2,1
Řecko	-10,7	-9,5	-9,0	-13,1	82,4	80,4	81,9	81,1	1,1	1,2	4,4	7,0
Španělsko	-9,6	-9,6	-10,6	-7,2	6,7	6,2	10,1	10,2	-12,8	-11,7	-5,3	-2,3
Francie	-7,1	-5,3	-4,8	-4,2	92,1	106,4	117,6	123,3	-4,4	-4,0	-1,2	1,1
Itálie	-4,5	-3,8	-3,0	-3,0	148,3	170,3	156,9	175,2	-1,7	-2,5	-2,1	-1,9
Kypr	-5,3	-6,3	-6,3	-5,9	61,5	69,3	84,2	91,3	-3,5	-3,1	-0,5	0,9
Lotyšsko	-8,1	-3,6	-1,3	-1,3	82,4	85,8	90,2	94,0	-9,2	-4,3	-6,8	-1,7
Lucembursko	-0,8	0,1	-0,6	-0,2	119,3	120,8	127,0	131,4	2,9	-2,3	-2,5	-1,6
Malta	-3,5	-2,8	-3,3	-3,0	61,3	71,1	85,8	109,5	6,4	7,3	6,7	6,4
Nizozemsko	-5,1	-4,3	-4,1	-3,1	44,4	41,9	40,7	43,2	-5,4	-1,0	1,1	1,7
Rakousko	-4,5	-2,5	-2,5	-1,7	37,9	38,5	40,7	40,1	5,0	7,4	7,7	9,2
Portugalsko	-9,8	-4,3	-6,4	-5,9	19,2	18,3	20,8	23,4	3,6	1,5	1,8	2,9
Slovinsko	-5,9	-6,3	-3,8	-14,9	81,8	81,4	79,2	79,7	-10,4	-7,2	-2,2	0,4
Slovensko	-7,7	-5,1	-4,5	-2,5	67,4	70,3	72,1	73,9	-0,2	0,2	3,1	4,9
Finsko	-2,5	-0,7	-1,8	-2,4	63,1	65,5	71,2	74,6	-3,7	-2,6	1,6	2,0
Bulharsko	-3,1	-2,0	-0,8	-1,9	72,0	72,5	73,4	73,8	1,7	-1,5	-1,4	-0,2
ČR	-4,7	-3,2	-4,4	-2,7	54,8	56,2	55,6	38,6	-0,4	0,1	-1,3	2,0
Dánsko	-2,5	-1,8	-4,4	-2,7	94,0	108,3	123,6	123,0	-5,0	-3,5	-2,6	-2,4
Chorvatsko	-6,4	-7,8	-5,0	-6,0	30,5	34,7	37,8	38,6	5,9	5,6	6,0	7,0
Litva	-7,2	-5,5	-3,2	-2,7	38,6	46,9	54,1	61,0	-0,9	-1,1	-0,2	0,8
Maďarsko	-4,3	4,3	2,0	-2,4	41,0	43,3	52,1	54,6	-0,4	-3,9	-1,1	0,1
Polsko	-7,9	-5,0	-3,9	-4,4	48,6	49,0	53,0	56,2	0,4	0,6	1,1	2,9
Rumunsko	-6,8	-5,6	-3,0	-2,6	39,4	38,4	38,2	40,7	-4,3	-4,5	-3,3	-1,6
Švédsko	0,3	0,2	-0,2	-1,1	79,4	85,5	90,0	95,5	-4,4	-4,5	-4,4	-1,0
UK	-10,1	-7,7	-6,1	-6,3	42,2	46,7	53,7	57,9	6,9	6,6	6,5	6,2
EU	-6,5	-4,4	-3,9	-3,5	80,0	82,5	85,3	89,8	0,0	0,0	0,0	0,0

Podpora rozvoje česko-polské spolupráce

TĚŽBA A ZEMĚDĚLSTVÍ, PRŮMYSL - PL

Polsko je průmyslově-zemědělský stát s významnou těžbou nerostných surovin. Poměrně úspěšně provedený přechod od centrálně plánované ekonomiky k tržnímu způsobu hospodaření.

Hlavní průmyslová odvětví jsou **těžební průmysl, strojírenství (osobní auta, autobusy, lodě), hutnictví, chemický, elektrotechnický, textilní a potravinářský průmysl. Těží se černé a hnědé uhlí, měď, olovo, zinek, sůl, síra, magnezit, kaolin a menší množství ropy a zemního plynu.**

V zemědělství převažuje **rostlinná produkce** nad živočišnou. Orná půda představuje skoro 1/2 plochy státu, louky a pastviny 13 % a lesy 30 %. Pěstuje se pšenice, žito, ječmen, len, oves, brambory, cukrová řepa, řepka, chmel, ovoce a zelenina. **Polsko je v produkci žita, lnu, brambor a cukrové řepy na 2. místě v Evropě (po Rusku).** Chovají se prasata, skot, ovce, koně a drůbeže. Význam má i rybolov. Produkuje se vlna, med a rybí výrobky. Významná je i těžba dřeva.

TĚŽBA A ZEMĚDĚLSTVÍ , PRŮMYSL - ČR

Ke klíčovým nerostným surovinám těženým v Česku patří černé a hnědé uhlí, dál kaolín, jíl, grafit, vápenec nebo jiné stavební hmoty. Jelikož třetinu země pokrývají lesy, patří dřevo též k vývozním artiklům.

Pěstuje se hlavně obilí (pšenice, ječmen, kukuřice), brambory, cukrová řepa; z technických plodin len a řepka. Význam má i pěstování chmele, sadařství a vinohradnictví. Základem živočišné výroby je chov skotu, prasat a drůbeže, dále včelařství nebo chov sladkovodních ryb (zvláště kaprů).

Hlavními průmyslovými centry jsou Praha, Brno, Ostravsko, Plzeň a Mladá Boleslav. Mezi hlavní odvětví v Česku patří průmysl chemický, strojírenský, hutnický a potravinářský. Méně významné odvětví je zbrojní průmysl. Nebo i sklářství, které ovšem má v Čechách dlouhou tradici. Největším výrobcem automobilů je společnost Škoda Auto. *V roce 2010 vyrobily v České republice společnosti Škoda (patřící německému koncernu Volkswagen), TPCA, která sdružuje japonskou firmu Toyota a francouzskou Peugeot-Citroën, a jihokorejská firma Hyundai dohromady 1 072 209 automobilů.* **Celkově vytváří průmysl 35 % hrubého produktu českého hospodářství.**

DOPRAVA – PL

Dálnice a rychlostní silnice v Polsku jsou součástí národní silniční sítě.

K 23. květnu 2014, zde bylo 1520,65 km dálnic a 1390,85 km rychlostních silnic (dohromady 2911,5 km). **Po ukončení všech plánovaných úseků bude v Polsku asi 1990 km dálnic a asi 5490 km rychlostních silnic (dohromady 7480 km).**

Hlavní polský provozovatel dráhy PKP Polskie Linie Kolejowe provozuje 19 201 km tratí (2009).

Celosvětově významné letiště Frédérica Chopina odbavuje polovinu všech letů. Letiště v Polsku odbaví ročně cca 1 mil. pasažérů.

Krakov-Balice, Katovice-Pyrzowice, Gdańsk-Rębiechowo, Vratislav-Strachowice a Poznań-Ławica. *Největším dopravcem jsou Polskie Linie Lotnicze LOT.*

DOPRAVA – ČR

Délka silniční dopravní sítě činí 55 653 km, 734 km tvoří dálnice, 422 km rychlostní komunikace a 6 255 km silnice 1. třídy (údaje z roku 2010).

Česko má se svými **9 568 km jednu z nejhustších železničních sítí v Evropě.** Z toho je 3 212 km tratí elektrizováno a 1 906 km je dvoukolejných a vícekolejných, žádné nejsou vysokorychlostní.

Většina letecké dopravy se v Česku realizuje přes letiště Václava Havla v Praze, které ročně přepraví nad **10 milionů pasažérů.** V Česku je **celkem 46 letišť se zpevněným povrchem, z nichž 6 vypravuje veřejné mezinárodní lety:** *letiště Brno-Tuřany, letiště Karlovy Vary, letiště Kunovice, letiště Leoše Janáčka Ostrava, letiště Pardubice a letiště Václava Havla Praha. Leteckým dopravcem jsou České aerolinie.*

STÁTNÍ SVÁTKY - PL

Stálé svátky

- 1. ledna Nový rok (Nowy Rok)
- 6. ledna Tři králové (Trzech Króli)
- 1. května Svátek práce (Święto Pracy)
- 3. května Ústava 3. května (1791) (Uchwalenie Konstytucji 3 Maja)
- 15. srpna Nanebevzetí Panny Marie, Polské Armády (Wniebowzięcie Najświętszej Maryi Panny, Święto Wojska Polskiego)
- 1. listopadu Všech svatých (Wszystkich Świętych)
- 11. listopadu Den nezávislosti Polska (1918) (Odzyskanie Niepodległości)
- 25. prosince Vánoce (Boże Narodzenie)
- 26. prosince Svatý Štěpán

Pohyblivé svátky

- Velikonoční neděle (Zmartwychwstanie Pańskie – Niedziela Wielkanocna) – 20.4.2014
- Velikonoční pondělí (Poniedziałek Wielkanocny) – 21.4.2014
- Seslání Ducha Svatého – (Zesłania Ducha Świętego - Zielone Świątki) – v neděli, 50 dnů po Velikonoční neděli – 8.6.2014
- Těla a Krve Páně – Boží tělo (Ciała i Krwi Pańskiej - Boże Ciało) – ve čtvrtek, 60 dnů po Velikonoční neděli – 19.6.2014

Celkem 13

STÁTNÍ SVÁTKY - ČR

Stálé svátky

- 1. ledna Den obnovy samostatného českého státu (vznik ČR v roce 1993) a Nový rok
- 1. května Svátek práce
- 8. května Den vítězství (konec 2. světové války v roce 1945)
- 5. července Den slovanských věrozvěstů Cyrila a Metoděje (příchod věrozvěstů na Velkou Moravu roku 863)
- 6. července Den upálení mistra Jana Husa (upálení kněze a reformátore během Kostnického koncilu roku 1415)
- 28. září Den české státnosti (zavraždění knížete sv. Václava roku 935 ve Staré Boleslavi)
- 28. října Den vzniku samostatného československého státu (vznik ČSR roku 1918)
- 17. listopadu Den boje za svobodu a demokracii (připomínka studentských demonstrací v roce 1939 a 1989)
- 24. prosince Štědrý den (oslava Vánoc)
- 25. prosince 1. svátek vánoční (narození Ježíše Krista)
- 26. prosince 2. svátek vánoční (Svatý Štěpán)

Pohyblivé svátky

- Velikonoční pondělí – 21.4.2014 (následuje po neděli Zmrtvýchvstání Páně)

Celkem 12

Podpora rozvoje česko-polské spolupráce

POČTY ÚŘEDNÍKŮ V ČR A PL

V **České republice** připadá na jednoho zaměstnance ve veřejném sektoru **9,6** obyvatele, zatímco **průměr v Evropské unii činí 11,1** obyvatele na jednoho úředníka. **V pořadí členských zemí evropské sedmadvacítky se tak Česko umístilo na 18. místě.** Vyplývá to z výzkumu společnosti Westminster z roku 2007. Lépe než ČR jsou na tom Maďarsko s 11,5 a **Polsko s 11,4**, které mají nižší počet úředníků na obyvatele. Oba státy předstihly dokonce i Velkou Británii s 10,5, jejíž model státní správy bývá často dáván za vzor.

Počet obyvatel na úředníka:

1 Rakousko 16,9
2 Itálie 16,5
3 Irsko 15,8
4 Lucembursko 15,1
5 Španělsko 14,5
6 Portugalsko 14,2
7 Německo 13,6
8 Řecko 12,7
9-10 Francie 12,5
9-10 Kypr 12,5
11 Maďarsko 11,5
12 Belgie 11,4
13 Polsko 11,1
14-15 Rumunsko 10,5
14-15 Velká Británie 10,5
16 Slovensko 10,2
17 Bulharsko 9,9
18 Česká republika 9,6
19 Nizozemsko 9,5
20 Estonsko 9,3
21 Finsko 8,6
22 Malta 8,1
23-24 Slovinsko 8,0
23-24 Litva 8,0
25-26 Lotyšsko 7,4
25-26 Švédsko 7,4
27 Dánsko 5,8

Podpora rozvoje česko-polské spolupráce

Regional Development Agency

ZAJÍMAVOSTI – TRADICE ČR

Pilsner Urquell bylo prvním pivem plzeňského typu na světě

Svíčková na smetaně s českými knedlíky

Škoda Auto je jedním z největších výrobců automobilů ve střední Evropě. V roce 2010 prodala rekordní počet 762.500 vozů, a uvedla, že plánuje zdvojnásobit tržby do roku 2018

Podpora rozvoje česko-polské spolupráce

Regional Development Agency

VÍTE, CO JE TO KULIG ?

ZAJÍMAVOST - TRADICE PL

Kulig je průvod několika saní zapřažených za sebe a tažených koněm. Je to tradiční polská zábava, kterou často doprovází hudba, zpěv a táborák. Večer bývá kulig osvětlován pochodněmi.

Od 17. století až do začátku století dvacátého byly kuligy oblíbenou kratochvílí magnaterie, tedy nejvyšší polské šlechty. Nyní se často v zimě pořádá v turistických střediscích nebo si kulig organizují lidé na venkově. Lze se pak setkat i s tím, že kůň je nahrazen menším traktorem.

http://www.youtube.com/watch?v=fWw46O_Yyro

Regional Development Agency

Podpora rozvoje česko-polské spolupráce

Děkujeme za pozornost

Jaroslav Štefek – ředitel RDA

Ing. Martina Doskočilová – projektový manažer

Projekt je spolufinancován z prostředků ERDF prostřednictvím Euroregionu Glacensis.

EVROPSKÁ UNIE
EVROPSKÝ FOND PRO REGIONÁLNÍ ROZVOJ
PŘEKRAČUJEME HRANICE

Cíl 3/Cel 3
2007_2013

www.rda-rk.cz